


Pozdĺžny profil: SO 105-00 M 1:1000/100  
km 62,587 00 – km 63,800 00






DRUH POZEMKOV:  
KATASTRÁLNE ÚZEMIE:  
OKRES:  
KRAJ:

CESTA	HORNÝ DAČOV LOM
VEĽKÝ KRTIŠ	
BÁNSKOBYSTRICKÝ KRAJ	



LEGENDA

- NOVÁ NIVELETA VOZOVKY
- TERÉN
- PREČISTENIE PRIEKOP
- PREČISTENIE PRIEPUSTU
- ZVODIDLO
- SO 111-02 ZASTÁVKY BUS
- SO 200-00 HOSTNÉ OBJEKTY
- SO 300-00 PRIEPUSTY
- ZIAZD/VZIAZD
- OBNOVA VOZOVKY
- OBNOVA VOZOVKY V PRÍPADE VÄČŠÍCH POMESLOV A DEFORMÁCIÍ

OBJEDNÁVATEĽ:		ZHOTOVITEĽ:	
	BANSKOBYSTRICKÝ SAMOSPRÁVNÝ KRAJ  Námestie SNP 23, 974 01 Banská Bystrica	 <b>AFRY</b>  AFRY CZ s.r.o. ORGANIZAČNÁ ZLOŽKA PLYNÁRENSKÁ 7/A 821 09 BRATISLAVA tel.: +421 908 136 191 www.afry.cz	
HLAVNÝ INŽINIER PROJEKTU:	ZODPOVEDNÝ PROJEKTANT:	VYPRACOVAL:	KONTROLOVAL:
Ing. Ľubica Cigerová	Ing. Jozef Filipovič 	Ing. Klaudia Eliášová 	Ing. Ľubica Cigerová
NÁZOV STAVBY:			
REKONŠTRUKCIA CESTY A MOSTOV II/527 VEĽKÝ KRTIŠ - SUCHÁŇ (HRANICA OKRESU VK/KA); KUMULATÍVNE STANIČENIE KM 48,947 - 67,587; V. ETAPA; ÚSEK 3.			
STAVEBNÝ OBJEKT:	105-00 Cesta II/527 v k.ú. Horný Dačov Lom, v ckm 62,587 00 - 66,876 00		
PRÍLOHA:	Pozdĺžny profil km 62,587 - 63,800		
KRAJ / OKRES:	Banskobystrický/ Veľký Krtíš	ČASŤ:	VÝKRES Č.:
DÁTUM:	12/2023		
STUPEŇ:	DSPRS		
MIERKA:	1:1000/100		
POČET A4:	8x44		
Č. ZAKAZKY	2023/0212		